

КАДАСТРОВЫЙ ПАСПОРТ ЗЕМЕЛЬНОГО УЧАСТКА (выписка из государственного кадастра недвижимости)
 28 января 2009 г. № 08/09/1-0111

В.1

1	Кадастровый номер 89:08:070101:226		2	Лист № <u>1</u>	3	Всего листов <u>3</u>		
Общие сведения								
4	Предыдущие номера: -							
5	-							
6	Дата внесения номера в государственный кадастр недвижимости: 28.01.2009							
7	Местоположение: Участок находится примерно в 100 м по направлению на юго-запад от ориентира пост ГАИ, расположенного за пределами участка, адрес ориентира: АО Ямало-Ненецкий, г. Салехард, в северной части города							
8	Категория земель:							
8.1	Земли сельскохозяйственного назначения	Земли населенных пунктов	Земли промышленности, энергетики, транспорта, связи, радиовещания, телевидения, информатики, земли для обеспечения космической деятельности, земли обороны, безопасности и земли иного специального назначения	Земли особо охраняемых территорий и объектов	Земли лесного фонда	Земли водного фонда	Земли запаса	Категория не установлена
8.2	-	весь	-	-	-	-	-	-
9	Разрешенное использование: <u>природные территории</u>							
10	Фактическое использование /характеристика деятельности/: -							
11	Площадь:	12	Кадастровая стоимость (руб.): -	13	Удельный показатель кадастровой стоимости (руб./м ²): -	14	Местная	
11	1210683±	385						
15	Сведения о правах: -							
16	Особые отметки: -							
17	для ведения садоводства, огородничества и дачного строительства в северной части города							
18	Дополнительные сведения для регистрации прав на образованные земельные участки	18.1	Номера образованных участков: -					
18.2		Номер участка, преобразованного в результате выдела: -						
18.3		Номера участков, подлежащих снятию с кадастрового учета: -						

Директор ФГУ "ЗКП" по Ямало-Ненецкому автономному округу
(наименование должности)

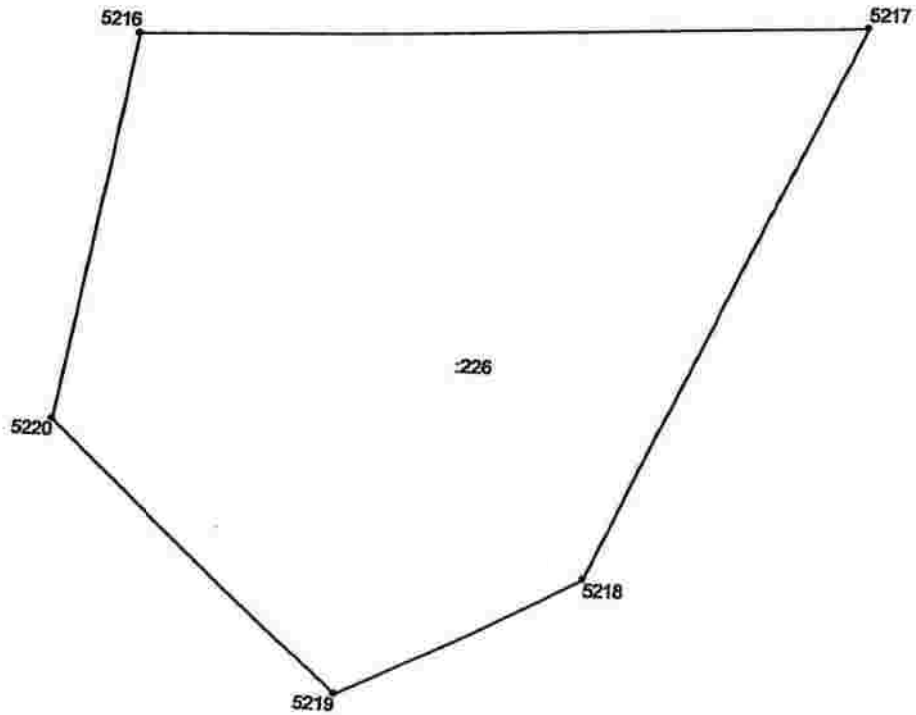
28.01.2009



Д.В. Домнин
(инициалы, фамилия)

КАДАСТРОВЫЙ ПАСПОРТ ЗЕМЕЛЬНОГО УЧАСТКА (выписка из государственного кадастра недвижимости)
28 января 2009 г. № 08/09/1-0111

1	Кадастровый номер	89:08:070101:226	2	Лист №	2	3	Всего
4	План (чертеж, схема) земельного участка						



5 Масштаб 1:11769

Директор ФГУ "ЗКП" по Ямало-Ненецкому автономному округу

(наименование должности)

28.01.2009

Условные знаки: ГКН см. В.2, лист 3



М.П. (подпись)

Д.В.Д
(инициалы)





КАДАСТРОВЫЙ ПАСПОРТ ЗЕМЕЛЬНОГО УЧАСТКА (выписка из государственного кадастра недвижимости)
 28 января 2009 г. № 08/09/1-0111

В.2







1	Кадастровый номер 89:08:070101:226	2	Лист № 3	3	Всего листов 3
---	---	---	-----------------	---	-----------------------

5 Условные знаки:

Условные знаки для участков размеры, которых могут быть переданы в масштабе

	участок границы, имеющиеся сведения о котором достаточно для определения его прохождения на местности
	участок границы, имеющиеся сведения о котором не достаточно для определения его прохождения на местности
	точка границы, имеющиеся сведения о которой не позволяют однозначно определить ее положение на местности
	точка границы, имеющиеся сведения о которой позволяют однозначно определить ее положение на местности
26	номер точки границы
3	номер точки границы, расположенной за пределами внутренней рамки
: 8	номер учетного земельного участка
: 8 / 2	номер учетной части земельного участка

Условные знаки для участков размеры, которых не могут быть переданы в масштабе

	земельное пользование, имеющиеся сведения, о границах которого достаточно для определения их прохождения на местности
	земельное пользование, имеющиеся сведения, о границах которого не достаточно для определения их прохождения на местности
	единое земельное пользование с преобладанием обособленных участков, имеющиеся сведения, о границах которых достаточно для определения их прохождения на местности
	единое земельное пользование с преобладанием обособленных участков, имеющиеся сведения, о границах которых не достаточно для определения их прохождения на местности
	единое земельное пользование с преобладанием условных участков, имеющиеся сведения, о границах которых достаточно для определения их прохождения на местности
	единое земельное пользование с преобладанием условных участков, имеющиеся сведения, о границах которых не достаточно для определения их прохождения на местности

Директор ФГУ "ЗКП" по Ямало-Ненецкому автономному округу
 (наименование должности)

28 01 2009



Д.В. Домнин
 (подпись)

Д.В. Домнин
 (инициалы, фамилия)